

JUDEȚUL ARGES
CONSILIUL LOCAL AL COMUNEI COȘEȘTI

HOTĂRÂRE

privind aprobarea devizului general și a indicatorilor tehnico-economici, faza PT, pentru obiectivul de investiții "AMENAJARE CALE DE ACCES PUNCT LA ROȘU, COMUNA COȘEȘTI, JUD. ARGES"

Consiliul Local Coșești întrunit în ședința ordinară din data de 29.03.2022;

Având în vedere temeiurile juridice, respectiv prevederile:

- a) art. 120 și art. 121 alin. (1) și (2) din Constituția României, republicată;
- b) art. 8 și 9 din Carta europeană a autonomiei locale, adoptată la Strasbourg la 15 octombrie 1985, ratificată prin Legea nr. 199/1997;
- c) art. 35 alin (1) și art. 47 din Legea nr. 273/2006 privind finanțele publice locale, cu modificările și completările ulterioare;
- d) art. 36 alin. (1), alin.(2) lit. "b","c" și "d" coroborat cu cele ale alin. (4) lit. "b", ale alin. (5) lit. "c" și ale alin. (6) lit. "a" punctul 9 și 13 din Legea administrației publice locale nr. 215/2001, republicată, cu modificări și completări ulterioare;
- e) art. 41-41, art. 44(1) și (4) și art. 45 din Legea nr. 273/2006, privind finanțarea publică locală cu modificări și completări ulterioare.
- f) hotărârile guvernului nr. 907/2016 privind etapele de elaborare și conținutul cadru al documentațiilor tehnico-economice aferente obiectivului de investiții finanțat din fonduri publice.

Ținând seama de prevederile art. 43 alin. (4) din Legea nr. 24/2000 privind normele de tehnică legislativă pentru elaborarea actelor normative, republicată, cu modificările și completările ulterioare, respectiv avizele comisiilor de specialitate din cadrul Consiliului Local.

Luând act de:

- referatul de aprobare al Primarului Comunei Coșești nr.2572/25.03.2022, precum și raportul de specialitate al compartimentului de achiziție publică, înregistrat cu nr. 2573/25.03.2022 prin care se propune aprobarea devizului general și a indicatorilor tehnico-economici, faza PT, pentru obiectivul de investiții "AMENAJARE CALE DE ACCES PUNCT LA ROȘU, COMUNA COȘEȘTI, JUD. ARGES"
- În conformitate art. 129 alin. (2) lit. "b" și "e", alin. (4) lit. "a" și "d", alin. (9), lit. "c", art. 139, alin. (3) lit. "a" și "f" și ale art. 196 alin. (1) lit. a) din Ordonanța de urgență a Guvernului nr. 57/2019 privind Codul administrativ;

HOTĂRĂȘTE

Art.1. Se aproba Studiul de Fezabilitate și Devizul General pentru obiectivul de investiții "AMENAJARE CALE DE ACCES PUNCT LA ROȘU, COMUNA COSEȘTI, JUD. ARGES"

Art.2. Se aproba indicatorii tehnico-economici pentru obiectivul de investiții " AMENAJARE CALE DE ACCES PUNCT LA ROȘU, COMUNA COSEȘTI, JUD. ARGES" realizat de SC PROFESIONAL CONCEPT ANDI SRL, după cum urmează:

Principalii indicatori tehnico-economici aferenți obiectivului de investiții:
a) indicatori maximali, respectiv valoarea totală a obiectului de investiții, exprimată în lei, cu TVA și, respectiv, fără TVA, din care construcții-montaj (C+M), în conformitate cu devizul general;

	Valoare (fara TVA)	TVA 19%	Valoare (cu TVA)
	LEI	LEI	LEI
TOTAL GENERAL	156705.58	29499.83	186205.41
DIN CARE C+M	131212.25	24930.33	156142.58

b. proiectul va fi finantat din fonduri de la bugetul de stat sau alte fonduri;
caracteristicile principale ale constructiei:

- lungime cale de acces L=103.00 m
- latime parte carosabila cale de acces in cale curenta =3.00m
- racorduri/drumuri laterale N=2buc cu o L cumulat de 5m+20m=25m
 - rocord lateral stanga L=5M l=4m
 - racord lateral dreapta L=20m ,l =3m
- suprafata totala caarosabil cale de acces ; Sc =395 mp(determinata electronic) din care :
 - cale de acces in cale curenta km 0+000*- km 0+103=310 mp
 - racorduri/drumuri laterale =85 mp
- sistem rutier pe cale de acces punct „La Rosu” in cale curenta si pe racordurile/drumurile laterale (intre km0+000-km 0+103)
- rigola carosabila deschisa armata cu plasa sudata 100*100*6mm, g =15-25 cm, beton c30/37 pe 5cm nisip, L=100M, Vbeton =10mc
- indicatoare rutiere : N=1 buc pe n=1 buc stalp

c) durata estimată de execuție a obiectivului de investiții, exprimată în luni.

Durata estimata de executie este de 6 luni din momentul incheierii licitatiei pentru executie.

Art.3. Prezenta hotărâre poate fi atacată potrivit prevederilor Legii contenciosului administrativ nr. 554/2004, cu modificările și completările ulterioare.



Art.4. Prezenta hotărâre se comunică:

- Instituției Prefectului județul Arges;
- Primarului Comunei Cosesti;
- Compartimentului buget, financiar;
- Se aduce la cunoștință publică prin afișare.


NR. 16

Data azi, 29.03.2022

PREȘEDINTE DE ȘEDINȚĂ
DUȚĂ ELENA RUXANDRA



CONTRASEMNEAZĂ
SECRETAR GENERAL
MAZILESCU ADRIAN



Această hotărâre a fost adoptată de Consiliul Local al comunei Coșești, în ședința ordinară din 29.03.2022, cu respectarea prevederilor OUG nr.57/2019 privind Codul Administrativ, cu un număr de 15 voturi pentru, 0 abțineri și 0 împotrivă, din totalul de 15 consilieri locali în funcție și 15 consilieri locali prezenți la ședință.

PROIECT DE HOTĂRÂRE

privind aprobarea devizului general și a indicatorilor tehnico-economici, faza PT, pentru obiectivul de investiții "AMENAJARE CALE DE ACCES PUNCT LA ROȘU, COMUNA COȘEȘTI, JUD. ARGES"

Consiliul Local Coșești întrunit în ședința ordinară din data de 29.03.2022;

Având în vedere temeiurile juridice, respectiv prevederile:

a) art. 120 și art. 121 alin. (1) și (2) din Constituția României, republicată;

b) art. 8 și 9 din Carta europeană a autonomiei locale, adoptată la Strasbourg la 15 octombrie 1985, ratificată prin Legea nr. 199/1997;

c) art. 35 alin (1) și art. 47 din Legea nr. 273/2006 privind finanțele publice locale, cu modificările și completările ulterioare;

d) art. 36 alin. (1), alin.(2) lit. "b", "c" și "d" coroborat cu cele ale alin. (4) lit. "b", ale alin. (5) lit. "c" și ale alin. (6) lit. "a" punctul 9 și 13 din Legea administrației publice locale nr. 215/2001, republicată, cu modificări și completări ulterioare;

e) art. 41-41, art. 44(1) și (4) și art. 45 din Legea nr. 273/2006, privind finanțarea publică locală cu modificări și completări ulterioare.

f) hotărârii guvernului nr. 907/2016 privind etapele de elaborare și conținutul cadru al documentațiilor tehnico-economice aferente obiectivului de investiții finanțat din fonduri publice.

Ținând seama de prevederile art. 43 alin. (4) din Legea nr. 24/2000 privind normele de tehnică legislativă pentru elaborarea actelor normative, republicată, cu modificările și completările ulterioare, respectiv avizele comisiilor de specialitate din cadrul Consiliului Local.

Luând act de:

- referatul de aprobare al Primarului Comunei Coșești nr.2572/25.03.2022, precum și raportul de specialitate al compartimentului de achiziție publică, înregistrat cu nr. 2573/25.03.2022 prin care se propune aprobarea devizului general și a indicatorilor tehnico-economici, faza PT, pentru obiectivul de investiții "AMENAJARE CALE DE ACCES PUNCT LA ROȘU, COMUNA COȘEȘTI, JUD. ARGES"

În conformitate art. 129 alin. (2) lit. "b" și "e", alin. (4) lit. "a" și "d", alin. (9), lit. "c", art. 139, alin. (3) lit. "a" și "f" și ale art. 196 alin. (1) lit. a) din Ordonanța de urgență a Guvernului nr. 57/2019 privind Codul administrativ;

HOTĂRĂȘTE

Art.1. Se aproba Studiul de Fezabilitate și Devizul General pentru obiectivul de investiții "AMENAJARE CALE DE ACCES PUNCT LA ROȘU, COMUNA COSEȘTI, JUD. ARGES"

Art.2. Se aproba indicatorii tehnico-economici pentru obiectivul de investiții "AMENAJARE CALE DE ACCES PUNCT LA ROȘU, COMUNA COSEȘTI, JUD. ARGES" realizat de SC PROFESIONAL CONCEPT ANDI SRL, după cum urmează:

Principalii indicatori tehnico-economici aferenți obiectivului de investiții:

a) indicatori maximali, respectiv valoarea totală a obiectului de investiții, exprimată în lei, cu TVA și, respectiv, fără TVA, din care construcții-montaj (C+M), în conformitate cu devizul general;

	Valoare (fără TVA)	TVA 19%	Valoare (cu TVA)
	LEI	LEI	LEI
TOTAL GENERAL	156705.58	29499.83	186205.41
DIN CARE C+M	131212.25	24930.33	156142.58

b. proiectul va fi finantat din fonduri de la bugetul de stat sau alte fonduri;
caracteristicile principale ale constructiei:

- lungime cale de acces $L=103.00$ m
- latime parte carosabila cale de acces in cale curenta $=3.00$ m
- racorduri/drumuri laterale $N=2$ buc cu o L cumulat de $5m+20m=25m$
 - rocord lateral stanga $L=5M$ $l=4m$
 - racord lateral dreapa $L=20m$, $l=3m$
- suprafata totala caarosabil cale de acces ; $Sc=395$ mp(determinata electronic) din care :
 - cale de acces in cale curenta $km\ 0+000^*- km\ 0+103=310$ mp
 - racorduri/drumuri laterale $=85$ mp
- sistem rutier pe cale de acces punct „La Rosu” in cale curenta si pe racordurile/drumurile laterale (intre $km0+000$ - $km\ 0+103$)
- rigola carosabila deschisa armata cu plasa sudata $100*100*6$ mm, $g =15-25$ cm, beton c30/37 pe 5cm nisip, $L=100M$, $V_{beton}=10mc$
- indicatoare rutiere : $N=1$ buc pe $n=1$ buc stalp

c) durata estimată de execuție a obiectivului de investiții, exprimată în luni.

Durata estimata de executie este de 6 luni din momentul incheierii licitatiei pentru executie.

Art.3. Prezenta hotărâre poate fi atacată potrivit prevederilor Legii contenciosului administrativ nr. 554/2004, cu modificările și completările ulterioare.

Art.4. Prezenta hotărâre se comunică:

- Instituției Prefectului județul Arges;
- Primarului Comunei Cosesti;
- Compartimentului buget, financiar;
- Se aduce la cunoștință publică prin afișare.

PRIMAR
PANĂ NICOLAE



W.Ams

ROMANIA
JUDEȚUL ARGHEȘ
UAT COMUNA COSEȘTI
Tel: 0248/230099, fax: 0248/230038
E-MAIL: primarie@cosesti.cjarges.ro
Nr. 2572/25.03.2022

**REFERAT DE APROBARE A PROIECTULUI DE HOTARARE
privind aprobarea**

Devizului general si a indicatorilor tehnico-economici la faza PT
pentru obiectivul de investitie

“AMENAJARE CALE DE ACCES PUNCT LA ROSU, COMUNA COSEȘTI, JUD. ARGES”

Analizând proiectul de hotărâre inițiat, Studiul de fezabilitate, Devizul general si indicatorii tehnico-economici realizati de **SC PROFESIONAL CONCEPT ANDI SRL** pentru obiectivul de investitie ”**AMENAJARE CALE DE ACCES PUNCT LA ROSU, COMUNA COSEȘTI, JUD. ARGES**”

- Prevederile art.129 , alin.3, lit.”d” din OUG 57 din 2019 Consiliul local aprobă, la propunerea primarului, documentațiile tehnico-economice pentru lucrările de investiții de interes local, în condițiile legii;

- prevederile art. 41 din Legea nr.273/2006 privind finanțele publice locale, cu modificările și completările ulterioare, “ Cheltuielile pentru investiții publice și alte cheltuieli de investiții finanțate din fonduri publice locale se cuprind în proiectele de buget, în baza programului de investiții publice al fiecărei unități administrativ-teritoriale, întocmit de ordonatorii principali de credite, care se prezintă și în secțiunea de dezvoltare, ca anexă la bugetul inițial și, respectiv, rectificat, și se aprobă de autoritățile deliberative. ”

- prevederile HG 907/2016 privind etapele de elaborare și conținutul-cadru al documentațiilor tehnico-economice aferente obiectivelor/proiectelor de investiții finanțate din fonduri publice;

Indicatori specifici :

Principalii indicatori tehnico-economici aferenți obiectivului de investiții:

a) indicatori maximali, respectiv valoarea totală a obiectului de investiții, exprimată în lei, cu TVA și, respectiv, fără TVA, din care construcții-montaj (C+M), în conformitate cu devizul general;

	Valoare (fara TVA)	TVA 19%	Valoare (cu TVA)
	LEI	LEI	LEI
TOTAL GENERAL	156705.58	29499.83	186205.41
DIN CARE C+M	131212.25	24930.33	156142.58

**b. proiectul va fi finantat din fonduri de la bugetul de stat sau alte fonduri;
caracteristicile principale ale constructiei:**

- lungime cale de acces L=103.00 m

-latime parte carosabila cale de acces in cale curenta =3.00m

-racorduri/drumuri laterale N=2buc cu o L cumulat de 5m+20m=25m

-racord lateral stanga L=5M l=4m

-racord lateral dreapta L=20m ,l =3m

- suprafata totala carosabil cale de acces ; Sc =395 mp(determinata electronic) din care :
 - cale de acces in cale curenta km 0+000*- km 0+103=310 mp
 - racorduri/drumuri laterale =85 mp
- sistem rutier pe cale de acces punct „La Rosu” in cale curenta si pe racordurile/drumurile laterale (intre km0+000-km 0+103)
- rigola carosabila deschisa armata cu plasa sudata 100*100*6mm, g =15-25 cm, beton c30/37 pe 5cm nisip, L=100M, Vbeton =10mc
- indicatoare rutiere : N=1 buc pe n=1 buc stalp

c) durata estimată de execuție a obiectivului de investiții, exprimată în luni.
Durata estimata de executie este de 6 luni din momentul incheierii licitatiei pentru executie.

Intocmit
Primar
PANA NICOLAE



ROMANIA
JUDEȚUL ARGEȘ
UAT COMUNA COSEȘTI
Tel: 0248/230099, fax: 0248/230038
E-MAIL: primarie@cosesti.cjarges.ro
Nr. 2573/25.03.2022

Aprob,
PRIMAR
PANA NICOLAE



**RAPORT DE SPECIALITATE
privind aprobarea**

Devizului general si a indicatorilor tehnico-economici la faza PT
pentru obiectivul de investitie

” AMENAJARE CALE DE ACCES PUNCT LA ROSU, COMUNA COSEȘTI, JUD. ARGES”

Analizând proiectul de hotărâre inițiat și Devizul general realizat de SC PROFESIONAL CONCEPT ANDI SRL în vederea realizării obiectivului de investiții considerăm că acestea sunt conforme cu actele normative în vigoare și documentele programatice, respectiv:

- Prevederile art.129 , alin.3, lit.”d” din OUG 57 din 2019 Consiliul local aprobă, la propunerea primarului, documentațiile tehnico-economice pentru lucrările de investiții de interes local, în condițiile legii;

- prevederile art.41 din Legea nr.273/2006 privind finanțele publice locale, cu modificările și completările ulterioare, “Cheltuielile pentru investiții publice și alte cheltuieli de investiții finanțate din fonduri publice locale se cuprind în proiectele de buget, în baza programului de investiții publice al fiecărei unități administrativ-teritoriale, întocmit de ordonatorii principali de credite, care se prezintă și în secțiunea de dezvoltare, ca anexă la bugetul inițial și, respectiv, rectificat, și se aprobă de autoritățile deliberative.”

- prevederile HG 907/2016 privind etapele de elaborare și conținutul-cadru al documentațiilor tehnico-economice aferente obiectivelor/proiectelor de investiții finanțate din fonduri publice;

Indicatori specifici:

Principalii indicatori tehnico-economici aferenți obiectivului de investiții:

a) indicatori maximali, respectiv valoarea totală a obiectului de investiții, exprimată în lei, cu TVA și, respectiv, fără TVA, din care construcții-montaj (C+M), în conformitate cu devizul general;

	Valoare (fara TVA)	TVA 19%	Valoare (cu TVA)
	LEI	LEI	LEI
TOTAL GENERAL	156705.58	29499.83	186205.41
DIN CARE C+M	131212.25	24930.33	156142.58

- b. proiectul va fi finantat din fonduri de la bugetul de stat sau alte fonduri;
caracteristicile principale ale constructiei:
- lungime cale de acces $L=103.00$ m
 - latime parte carosabila cale de acces in cale curenta $=3.00$ m
 - racorduri/drumuri laterale $N=2$ buc cu o L cumulat de $5m+20m=25m$
 - rocord lateral stanga $L=5M$ $l=4m$
 - racord lateral dreapta $L=20m$, $l=3m$
 - suprafata totala caarosabil cale de acces ; $Sc =395$ mp(determinata electronic) din care :
 - cale de acces in cale curenta km $0+000^*$ - km $0+103=310$ mp
 - racorduri/drumuri laterale $=85$ mp
 - sistem rutier pe cale de acces punct „La Rosu” in cale curenta si pe racordurile/drumurile laterale (intre km $0+000$ -km $0+103$)
 - rigola carosabila deschisa armata cu plasa sudata $100*100*6$ mm, $g =15-25$ cm, beton $c30/37$ pe 5 cm nisip, $L=100M$, $V_{beton} =10mc$
 - indicatoare rutiere : $N=1$ buc pe $n=1$ buc stalp

c) durata estimată de execuție a obiectivului de investiții, exprimată în luni.
Durata estimata de executie este de 6 luni din momentul incheierii licitatiei pentru executie.

Intocmit,
Responsabil achizitii

PRIMĂRIA COȘEȘTI
Consilier Achiziții Publice
Andrei Elena Liliana

